

Pakiet turystyczny dla motocyklisty: Nadbużański Motocyklowy Slow Ride

Pakiet zawiera propozycję jednodniowej wycieczki po malowniczych terenach Nadbużańskiej Krainy Spokoju



Tekst i zdjęcia: Anna Jackowska-Pluta Kobieta na motocyklu

Liczba dni: 1 **Ilość kilometrów:** około 82 km

Nawierzchnia: asfalt (trasa zawiera dwa krótkie odcinki ubitego piachu)

O regionie:

Najbardziej wysunięty na wschód kraniec województwa mazowieckiego to jeden z jego najbardziej dziewiczych zakątków. Teren skupiony jest wokół malowniczego Bugu, którego kręta nitka wije się kilometrami, towarzysząc motocykliście w jego podróży. Bug – “dzika”, nieujarzmiona rzeka zaliczana jest do najpiękniejszych w Polsce. Zachowała swój naturalny, pierwotny charakter i takie są tereny dookoła niej. Obszar obejmują swoim zasięgiem dwa parki krajobrazowe - Nadbużański i Podlaski Przełom Bugu. Na motocyklistów czekają tu piękne drogi z łagodnymi zakrętami, biegnące przez pola, łąki, lasy. W rejonie znajduje się wiele miejsc noclegowych o zróżnicowanym standardzie. Każdy znajdzie coś dla siebie bez względu na to, czy szuka pola namiotowego, gospodarstwa agroturystycznego, czy luksusowego hotelu.

Start: Dwór w Zabżu


Koniec: Gródek nad Bugiem

1. START: Dwór w Zabuzu ADRES: Zabuze 40, 08-220 Zabuze

Miejscowość Zabuze położona jest w Gminie Sarnaki w powiecie łosickim na wschodnim skraju woj. mazowieckiego. Ta malownicza wieś znajduje się na terenie Parku Krajobrazowego "Podlaski Przełom Bugu" niedaleko miejscowości Serpelice nad Bugiem. W pobliżu są unikalne rezerваты przyrody – tym samym obejmuje go program ochrony "Natura 2000". Podstawowe walory turystyczne tego zakątka to głównie atrakcyjne tereny nadbużańskie, które posiadają wyjątkową, niezmaconą niszczącą działalnością człowieka przyrodę. Kształt Parku Krajobrazowego wyznacza dolina rzeki Bug, urzekająca swą niezwykłą malowniczością. Bug – "dzika", nieujarzmiona rzeka zaliczana jest do najpiękniejszych w Polsce. Zachowała swój naturalny, pierwotny charakter. Płynąc wartkim nurtem tworzy rozlewiska, tarasy zalewowe i starorzecza. Właśnie takie unikatowe, utrzymane w naturalnej postaci zespoły starorzeczy rozciągają się w okolicy Mężenin i Zabuzu. Krajobraz parku urozmaicają niewysokie, łagodnie zarysowane wzgórza morenowe. Rzekę Bug otacza też niezwykle cenny świat roślinny i zwierzęcy. Obszary te obfitują w okazy przyrody, które objęte są ochroną pomnikową. Do najciekawszych pomników przyrody należy grupa dębów szypułkowych rosnących w zabytkowym parku w Mężeninie, miejscowości sąsiedniej położonej w dolinie Bugu.

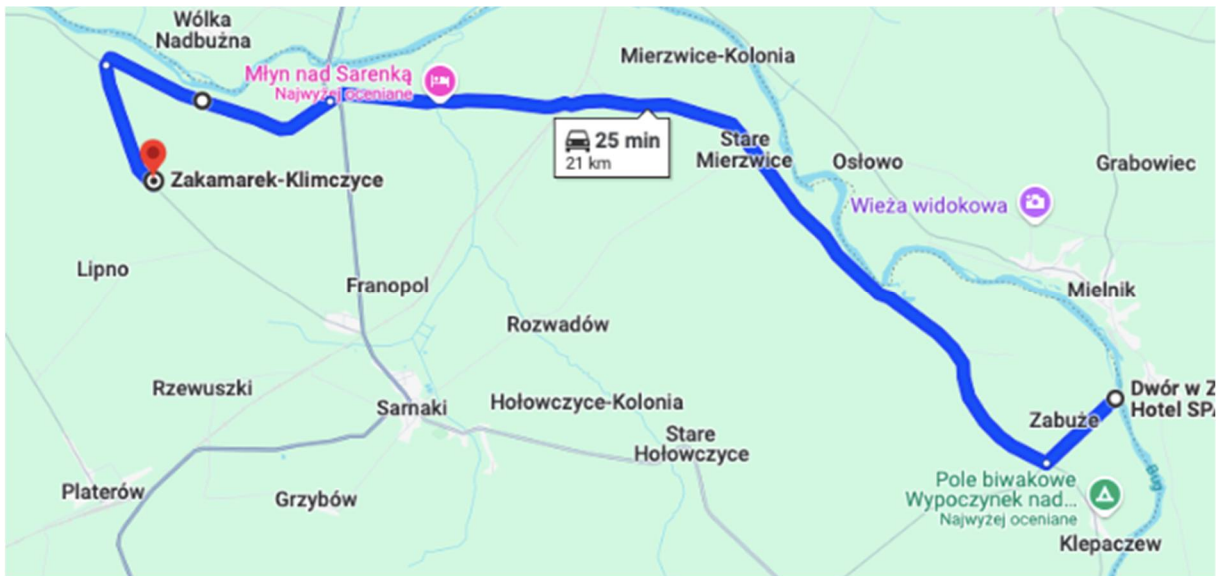
Szczególny walor turystyczny stanowią zabytki architektury. Najcenniejszymi są kościoły i obiekty sakralne położone na terenie całego powiatu łosickiego i sąsiednich powiatów ziemi podlaskiej i Lubelszczyzny. Bardzo ważny jest kompleks w Mielniku n/Bugiem, miejscowości położonej zaledwie po drugiej stronie rzeki. (źródło: strona www obiektu)

Motocykliści i osoby zmotoryzowane mogą skorzystać z **promu** kursującego tuż przy hotelu i przepłynąć na drugą stronę rzeki do malowniczego Mielnika.



Pełna oferta obiektu dostępna na stronie: <https://zabuzedwor.pl>,

⇒ Przejazd malowniczą drogą nad Bugiem do Zakamarku Klimczyce (dystans: 21 km: przez Stare Mierzvice, Kózki, Bindugę)



PRZYSTANEK 1. Zakamarek Klimczyce ADRES: Klimczyce-Kolonia 11, 08-220 Klimczyce-Kolonia

Klimczyce to niewielka miejscowość nad Bugiem na wschodnim krańcu województwa mazowieckiego, na pograniczu z podlaskiem i lubelskiem.

Tuż obok, przy drodze z Sarnak do Mężenina, położone są Klimczyce-Kolonia, osada otoczona sadami i ogrodami. Przed jedną z posesji stoi ogromne jabłko - to znak, że trzeba skrócić i wjechać na podwórze, na którym bezpiecznie można zaparkować motocykl.

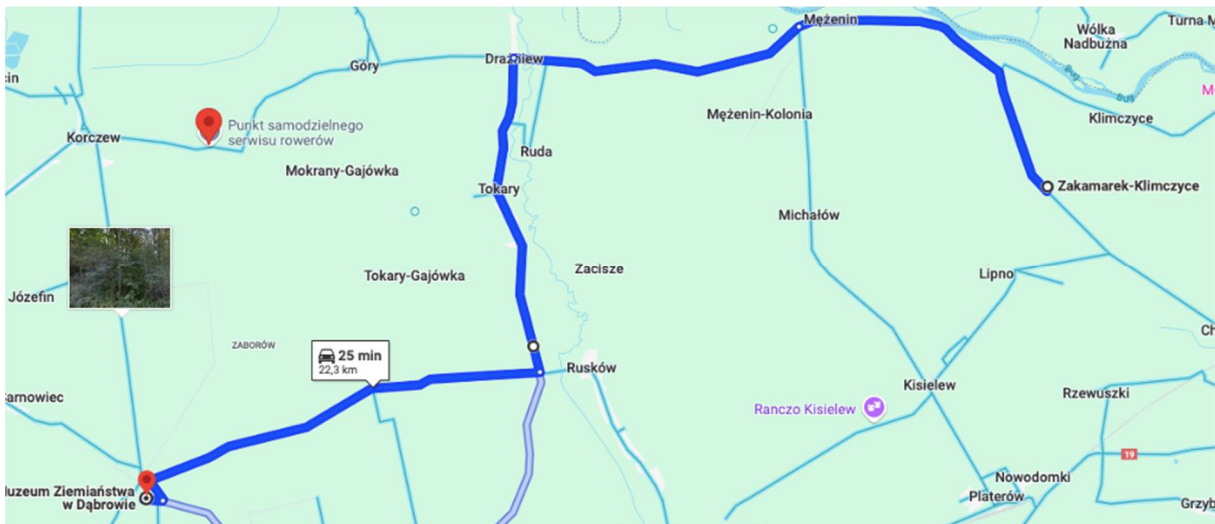
Zwiedzanie gospodarstwa sadowniczego, odpoczynek, możliwość zrobienia zamówienia degustacji lokalnych produktów i zrobienia zakupów.

Sklep oferuje produkty lokalne z Podlasia Nadbużańskiego: soki i przetwory z lokalnych owoców, miody z okolicznych pasiek, zioła, herbaty i przyprawy, sękacze, mrowiska oraz lokalne wina, miody pitne i piwa. Inne atrakcje: Możliwość uczestniczenia w warsztatach i wydarzeniach kulinarnych, zorganizowania gimnastyki słowiańskiej kobiet.



Pełna oferta miejsca oraz planowanych wydarzeń: <https://zakamarek-klimczyce.pl>

⇒ Przejazd do Muzeum Ziemiaństwa w Dąbrowie (Dystans: 22,3 km, trasa przez Mężenin, Drażniew, Tokary, Horczew)



PRZYSTANEK 2. Muzeum Ziemiaństwa w Dąbrowie ADRES: Dąbrowa 133, 08-109 Dąbrowa

Muzeum Ziemiaństwa w Dąbrowie to oddział Muzeum Regionalnego im. Mieczysława Aślanowicza w Siedlcach, to kameralne, ale bardzo ciekawe miejsce, w którym warto się zatrzymać, aby rozprostować nogi i zaspokoić głód wiedzy. Wizytówką Muzeum Ziemiaństwa w Dąbrowie jest klasycystyczny murowany dwór i oficyna.

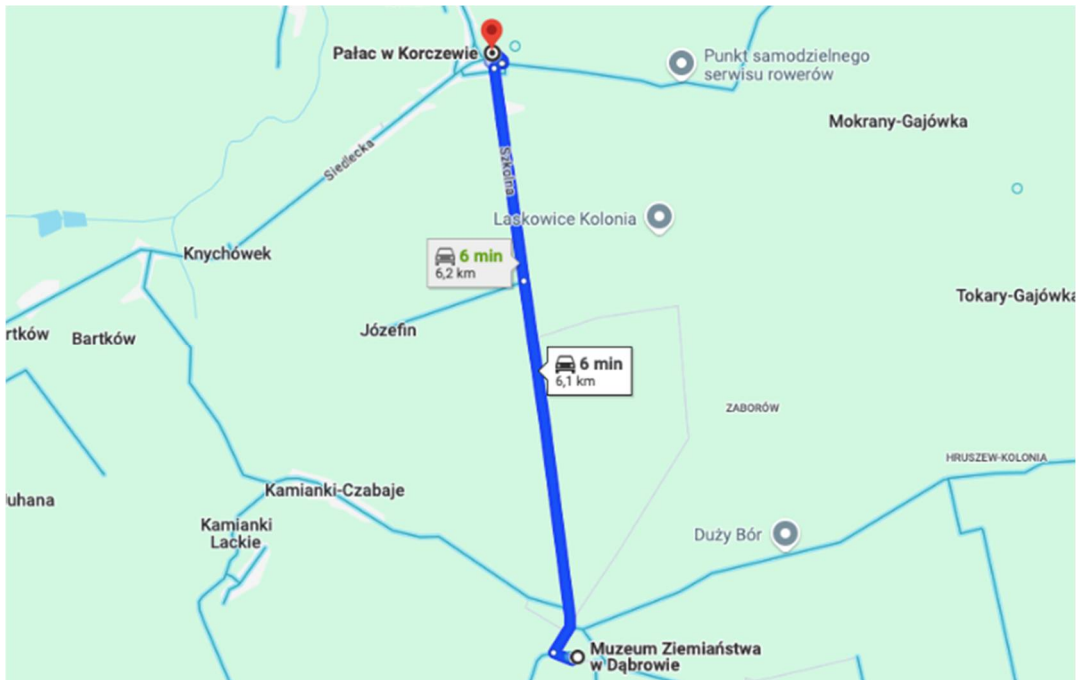
W dworze prezentowane są wnętrza ziemiańskie nawiązujące do przełomu XIX i XX wieku: kancelaria dworska, pokój pani domu, sypialnia, salon, jadalnia, kuchnia, pomieszczenie kredensowe oraz łazienka. Oryginalne wyposażenie uległo rozproszeniu po II wojnie światowej, ale dzięki staraniom pracowników, wsparciu instytucji i osób prywatnych, dwór sprawia wrażenie, jakby za chwilę mieli do niego wrócić jego mieszkańcy.

Muzeum otoczone jest 150 letnim parkiem, w którym można obejrzeć miejsca nawiązujące do dawnej części gospodarczej majątku: spichlerz, pasiekę, wędzarnię. Jest i historyczny sad, herbarium, ogród warzywny i obłędnie pachnąca aleja róż. Dodatkową atrakcją miejsca jest zarybiony staw z pomostem, wyspą na środku, do której można dopłynąć wypożyczając łódź lub rower wodny.



Pełna oferta muzeum oraz informacje o planowanych wydarzeniach: <https://muzeumdabrowa.pl>

⇒ Przejazd do Korczewa (Dystan: 10 km, trasa przez: Kamianki-Czabaje, Nowy Bartków)



PRZYSTANEK 3. Pałac w Korczewie ADRES: ks. Stanisława Brzóska 3a, 08-108 Korczew

Z uwagi na remont po pożarze, główny budynek Pałacu jest wyłączony ze zwiedzania. Do dyspozycji zwiedzających oddany jest pałacyk Syberia, Park oraz Kuźnia Pałacowa.

Spacer po parku jest obowiązkowym punktem dla każdego, kto chciałby poznać duszę korczewskiego pałacu. Park, zaprojektowany w latach 30-tych XIX wieku przez Franciszka Jaszczołda na podstawie wcześniejszego założenia, jest integralną częścią kompleksu. Szczególnie warta uwagi jest aleja lipowa rozciągająca się wzdłuż osi pałacu. Na lewo od alei mieści się kamień Menhir, który w czasach przedchrześcijańskich prawdopodobnie stanowił obiekt kultu. W jego pobliżu znajduje się dawna pałacowa oranżeria zwana „Trianon” (obecnie kaplica) oraz neogotycka studnia św. Jana Nepomucena.

W parku ukryty jest drugi co do wielkości budynek kompleksu – Pałacyk Syberia, który po latach remontów otworzył swoje progi dla zwiedzających. Znajduje się w nim wystawa stała, która opowiada o historii majątku w Korczewie oraz o ludziach, którzy ją tworzyli.

Informacje bieżące znajdziecie na stronie: <https://www.korczew.com> tel. 500 482 712



⇒ Przejazd do Skrzyszewa gm. Repki (Dystans:11.9 km, trasa przez Szczeglacin, Mogielnicę)



PRZYSTANEK 4. Pasieka Nadbużańska w Skrzyszewie ADRES: Pasieka Nadbużańska, Skrzyszew 76, 08-307 Repki

Pasieka Nadbużańska Państwa Anny i Piotra Kunickich - miejsce z 60 letnią tradycją, oferuje w sprzedaży miody odmianowe, wyroby z wosku, propolis, pyłek kwiatowy, matki pszczele oraz odkłady.

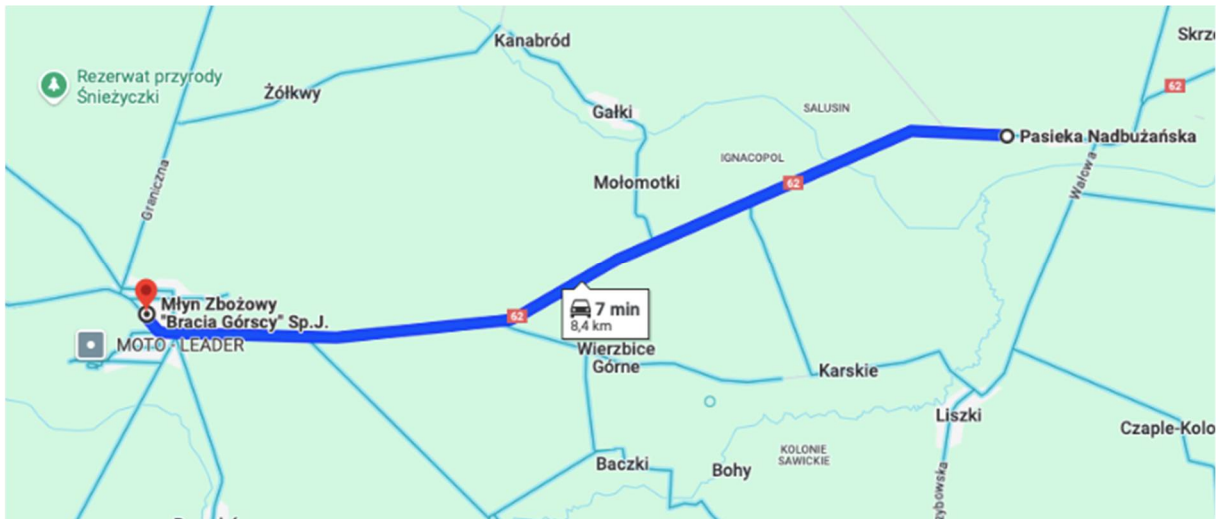
Smak miódów z Pasieki Nadbużańskiej znany jest nie tylko w kraju, ale również poza jego granicami. W 2000 r. trafił na stół papieski w Watykanie. Ze względu na swe pochodzenie i niepowtarzalne walory miód nadbużański, w dniu 1 kwietnia 2009 r, został wpisany na Listę Produktów Tradycyjnych prowadzoną przez Ministra Rolnictwa i Rozwoju Wsi.

Na miejscu działa sklep, można zorganizować warsztaty wytwarzania świec z wosku pszczelego. Motocykliści są szczególnie mile widziani, bowiem Pan Piotr sam jest motocyklistą.

Informacje bieżące pod numerem telefonu (+48) 663 516 78



⇒ Przejazd do młyna zbożowego Bracia Górskich w Repkach (Dystans: 8,4 km, droga krajowa nr. 62)

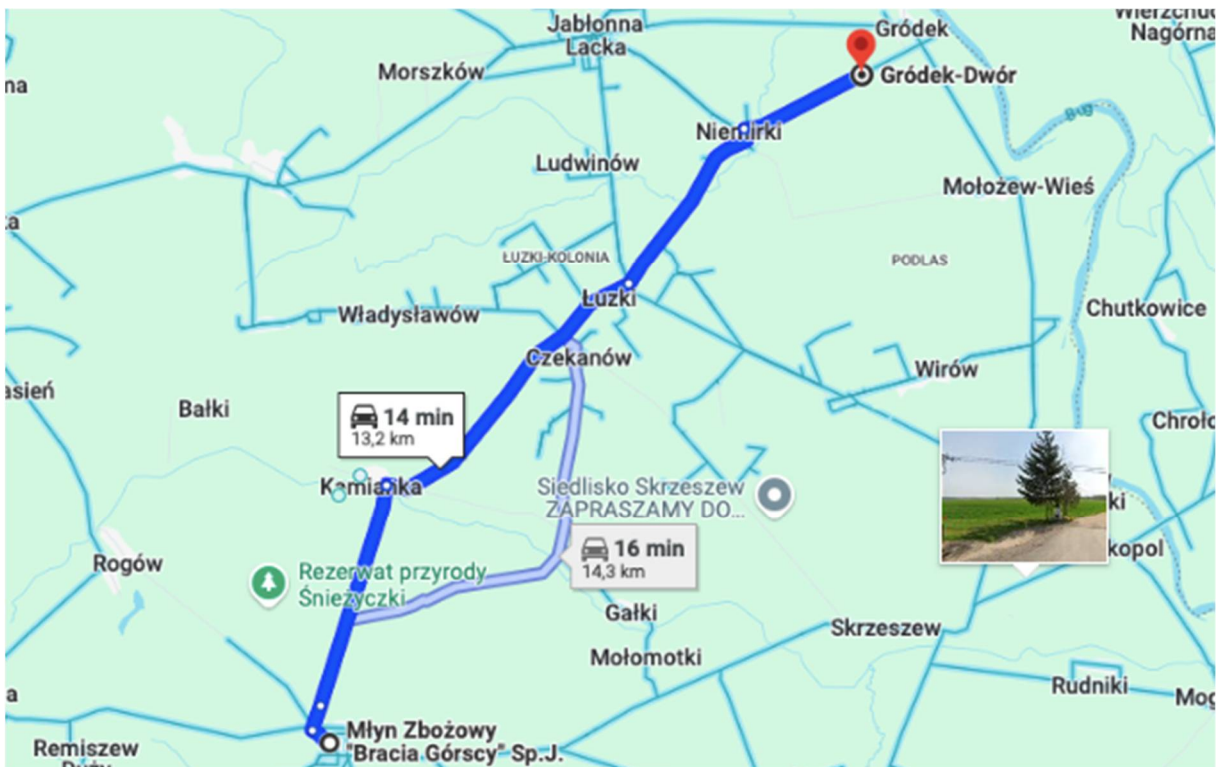


PRZYSTANEK 5. Młyn zbożowy Bracia Górscy Adres: Sokołowska 22, 08-307 Repki

To kolejne miejsce z historią. Młyn jest kontynuacją wielopokoleniowej tradycji młynarskiej Górskich, która sięga XIX wieku i obecnie już czwarte pokolenie para się tym zawodem. W Repkach mąkę robi się od 1896 roku. Zmieniał się sam młyn, zmieniali się ludzie, ale zawsze byli to Górscy: najpierw Aleksander, potem Stanisław, następnie Jerzy, Bernard i Włodzimierz. We młynie działa sklep, w którym można zaopatrzyć się w wyrabianą na miejscu mąkę. Warto zwrócić uwagę na kolekcję żaren i kamieni młyńskich, z których najstarszy pochodzi z 1837 roku.



⇒ Przejazd do Gródka nad Bugiem/Jabłonna Lacka (Dystans: 13, 2 km)



KONIEC TRASY. Gródek nad Bugiem

Gródek nad Bugiem to położony na wysokiej skarpie ośrodek wypoczynkowy dający możliwość noclegu w hotelu lub w domkach letniskowych. Przestronny zielony teren z miejscem do rekreacji, ogniska, odpoczynku.

Informacje o obiekcie oraz rezerwacje +48 696 824 678.

